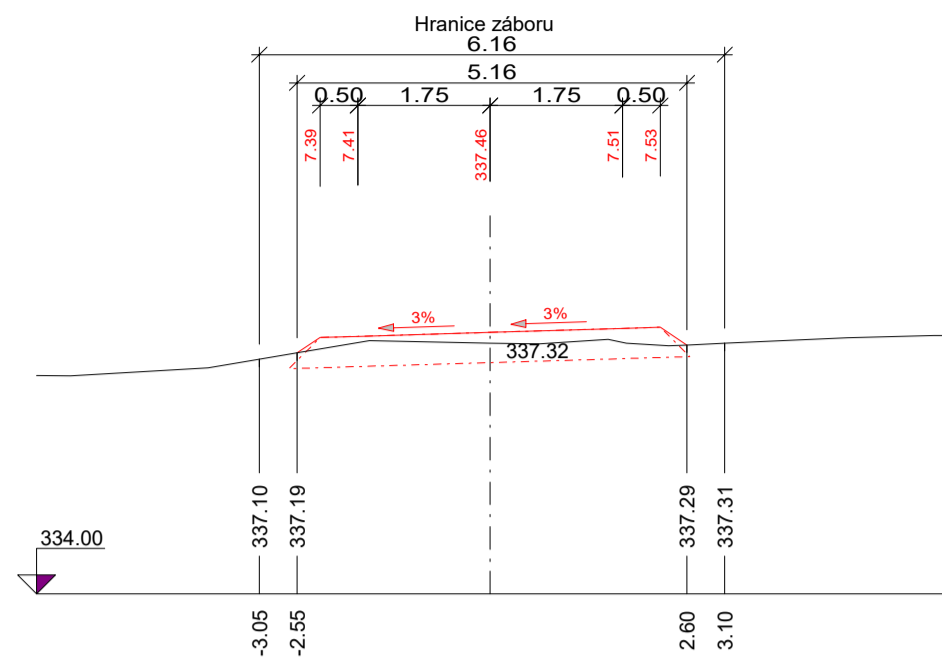
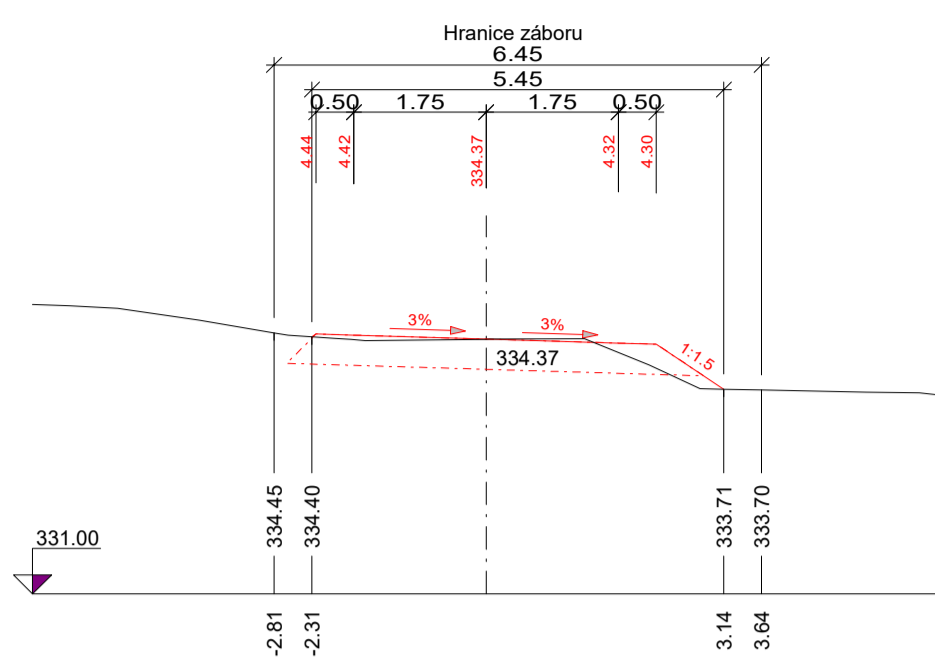
		GEODETICKÉ SDRUŽENÍ s.r.o. Pod Anenskou 245, 261 01 Příbram www.geodeticko.cz	
OKRES: Česká Lípa	OBEC: Doksy	STUPEŇ	PSZ
KATASTRÁLNÍ ÚZEMÍ: Kruh v Podtřebězí ODBĚRATEL: Státní pozemkový úřad KPÚ pro Liberecký kraj Pobočka Česká Lípa		ČÍSLO ZAKÁZKY	
DOKUMENTACE TECHNICKÉHO ŘEŠENÍ PSZ Polní cesta HC1 PRŮČNÉ REZY		DATUM	07/2019
		FORMÁT	A1
		MĚŘITKO	1:1000/100
		Č. VÝKRESU	06

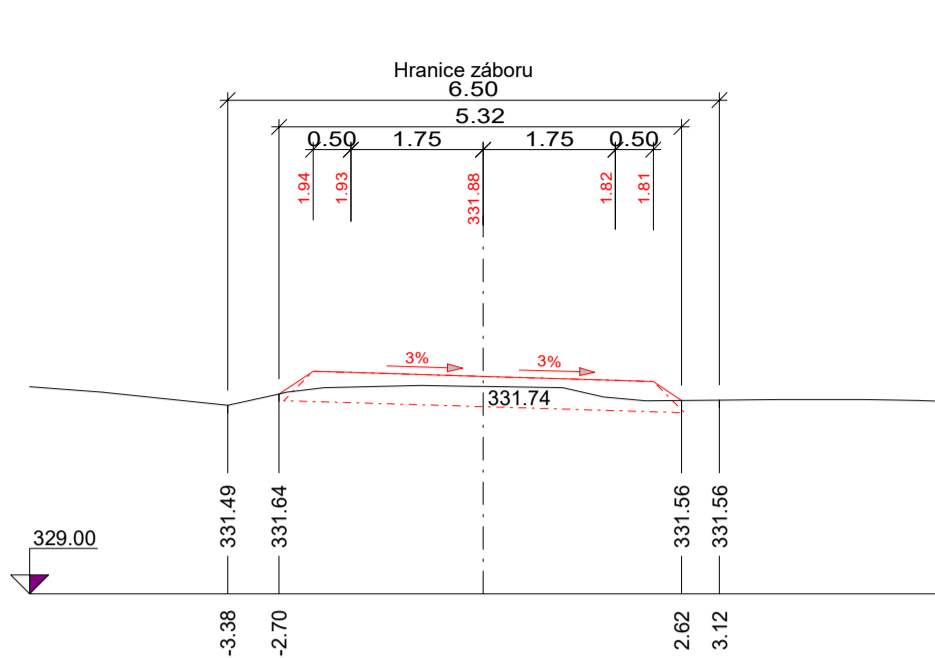
21 - KM 1.00000



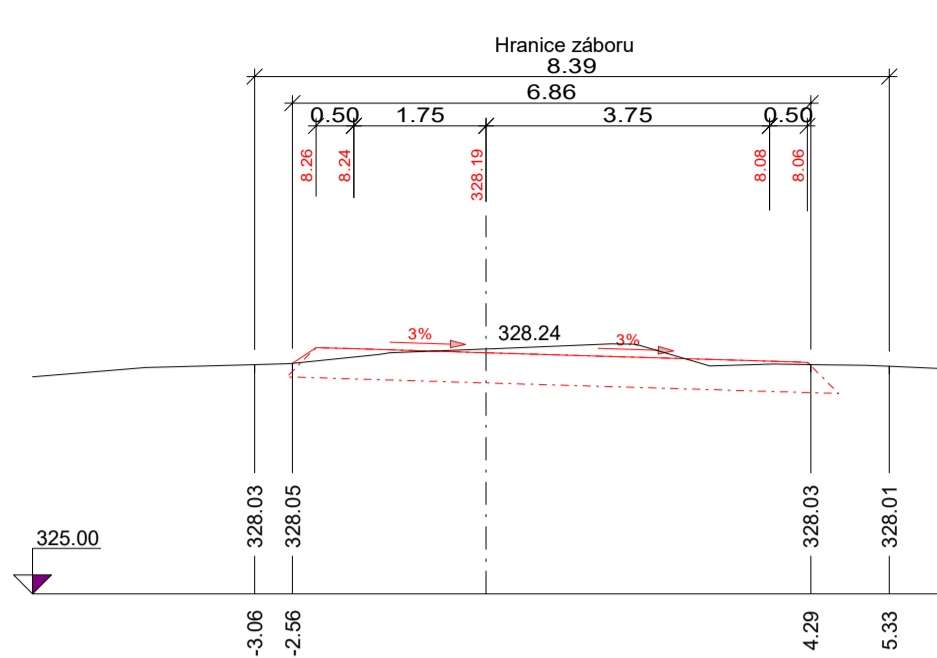
25 - KM 1.20000



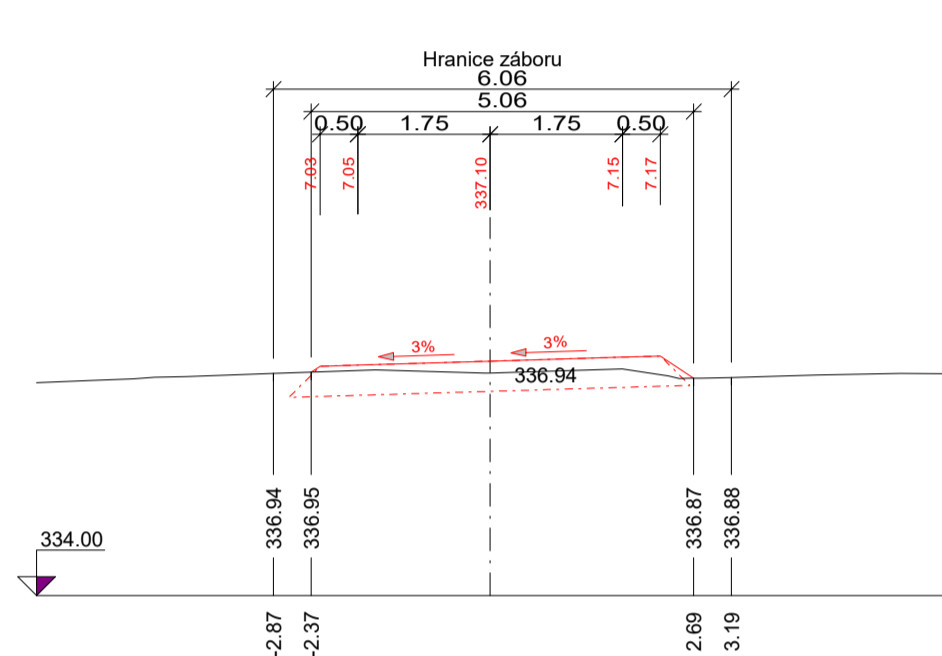
29 - KM 1.40000



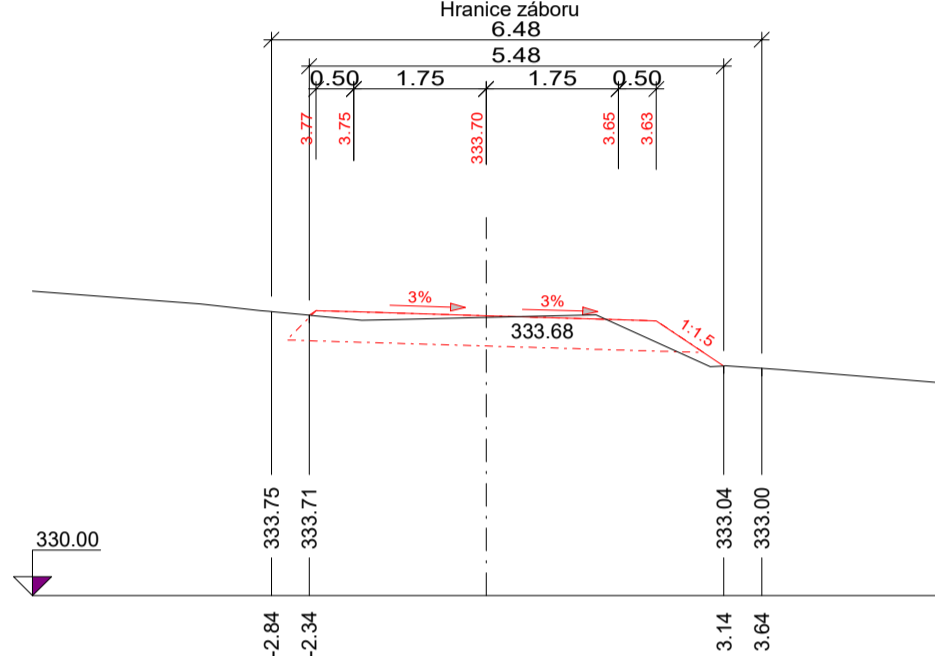
33 - KM 1.58800



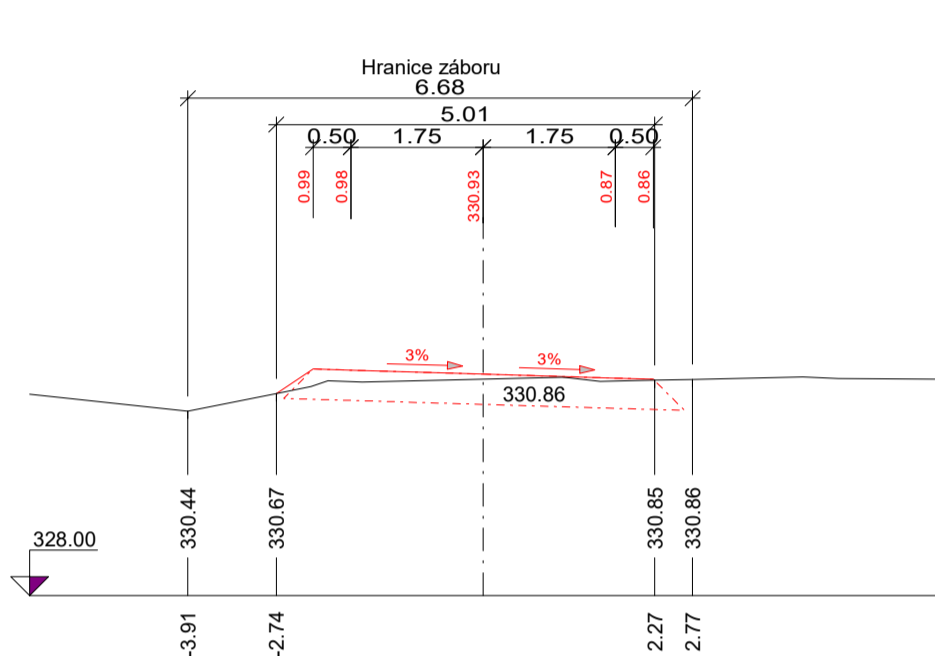
22 - KM 1.05000



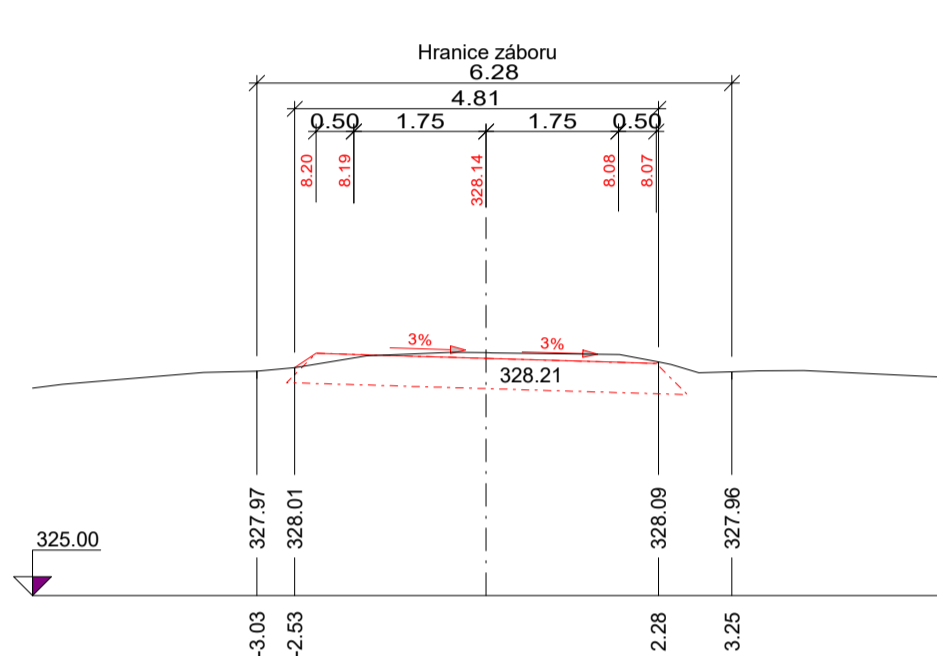
26 - KM 1.25000



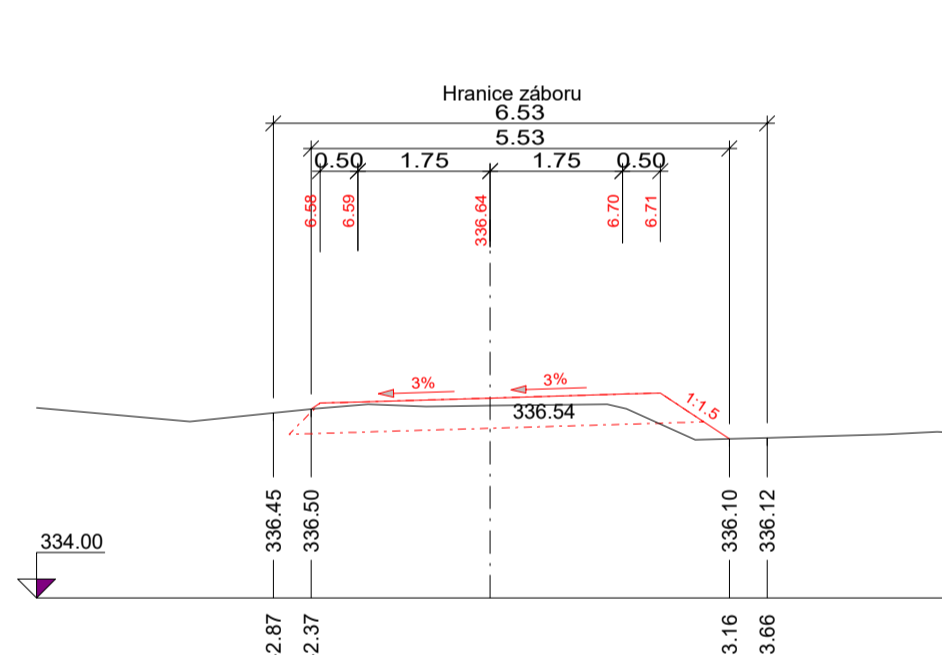
30 - KM 1.45000



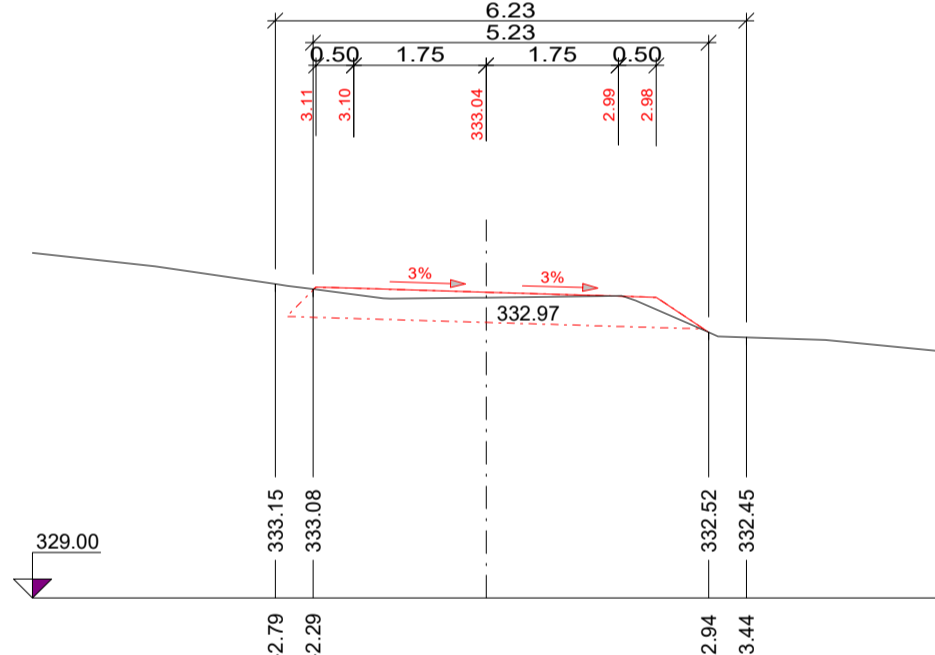
34 - KM 1.60000



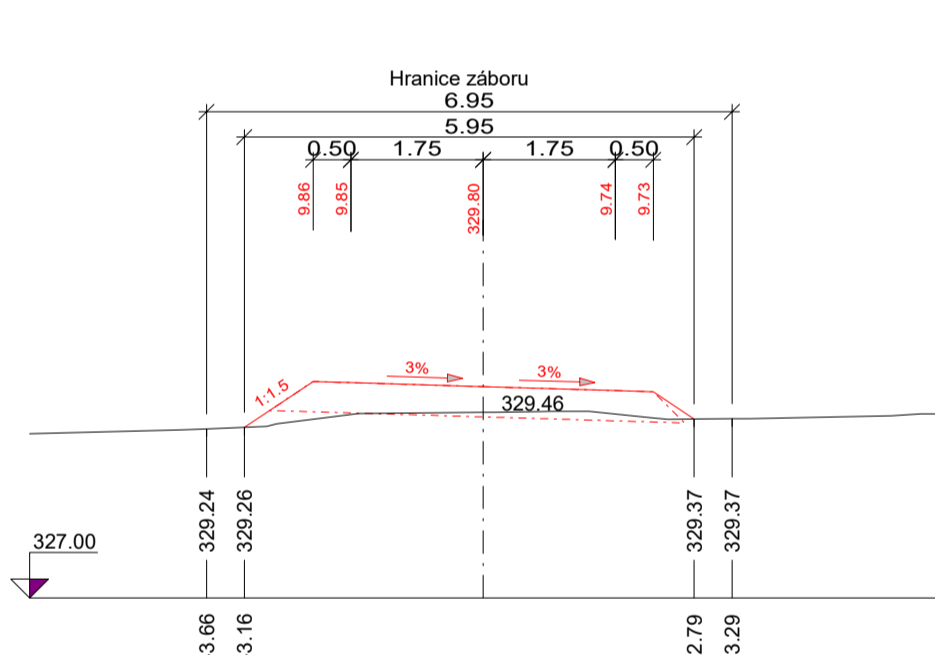
23 - KM 1.10000



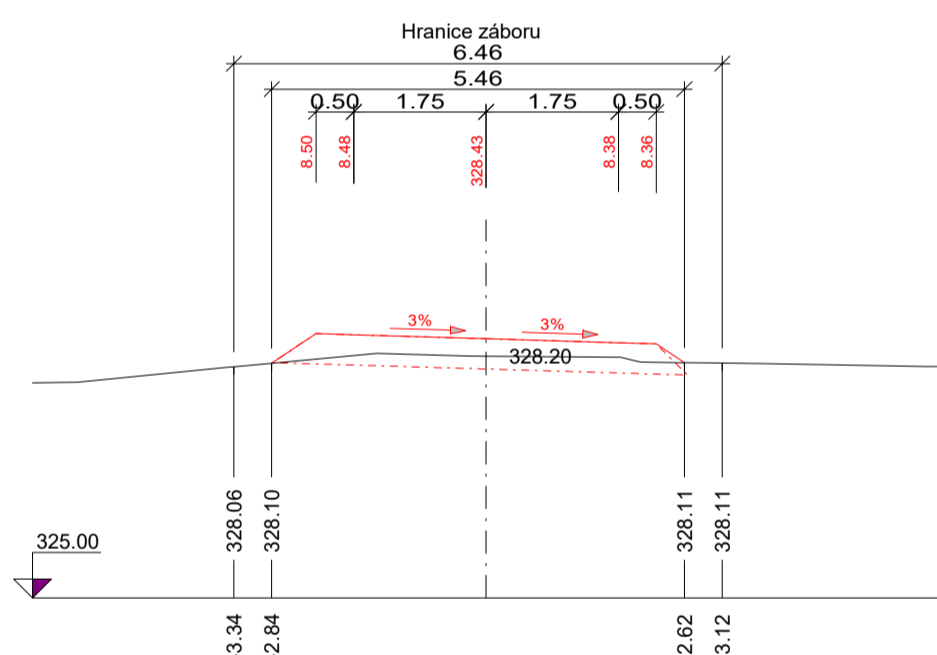
27 - KM 1.30000



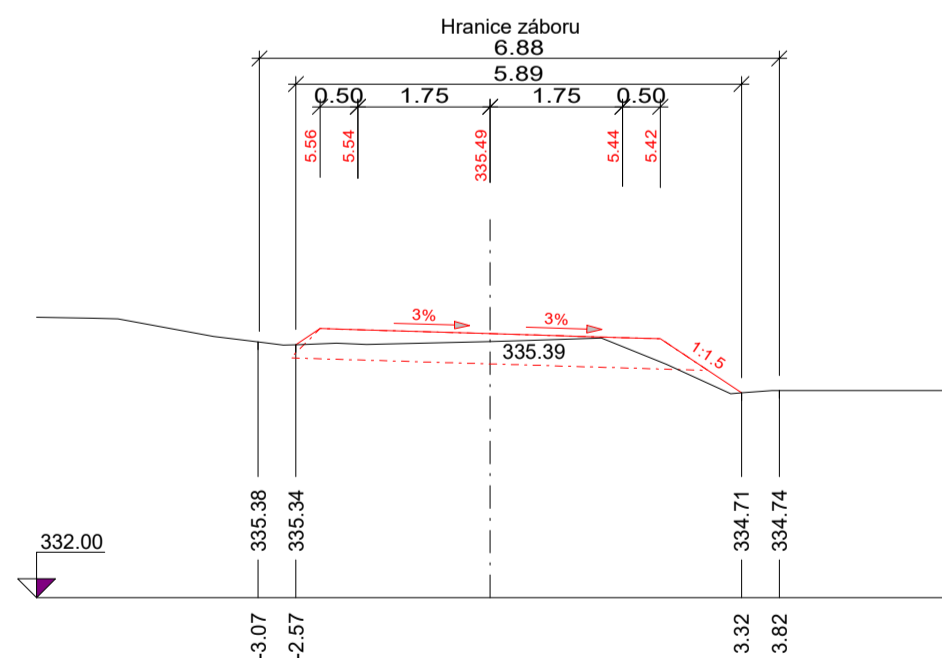
31 - KM 1.50000



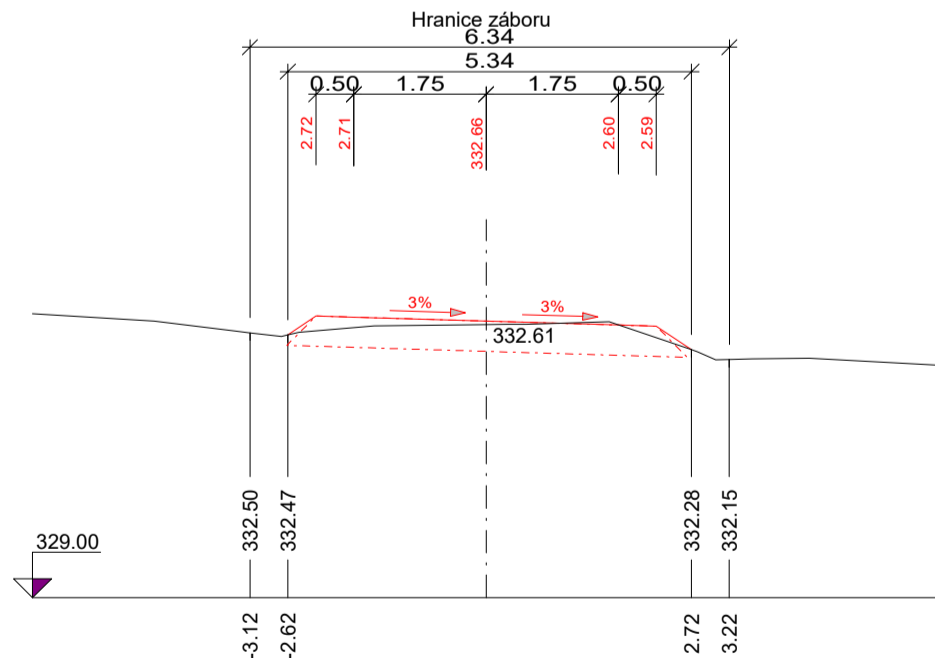
35 - KM 1.65000



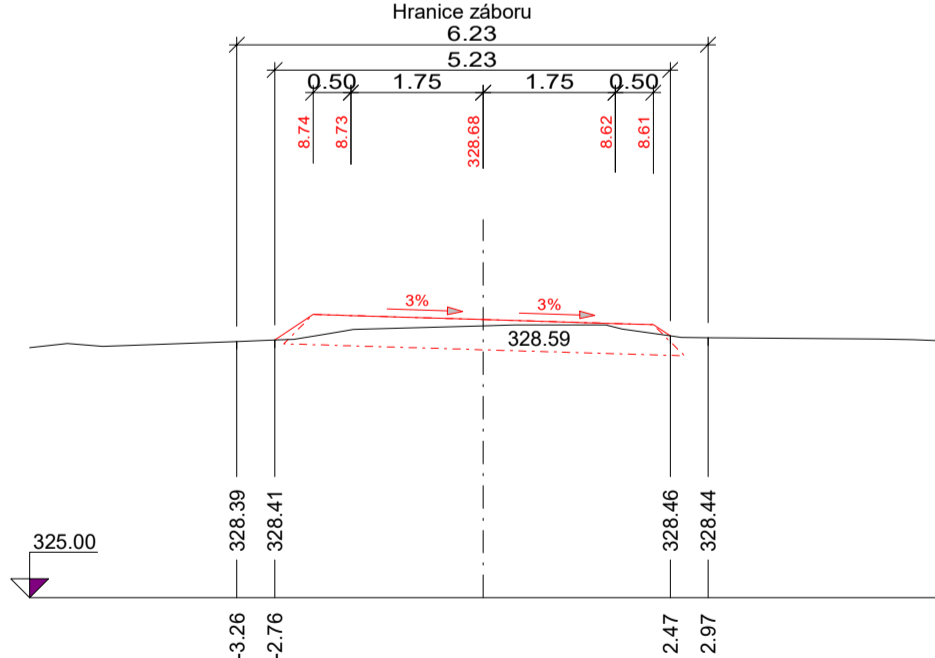
24 - KM 1.15000



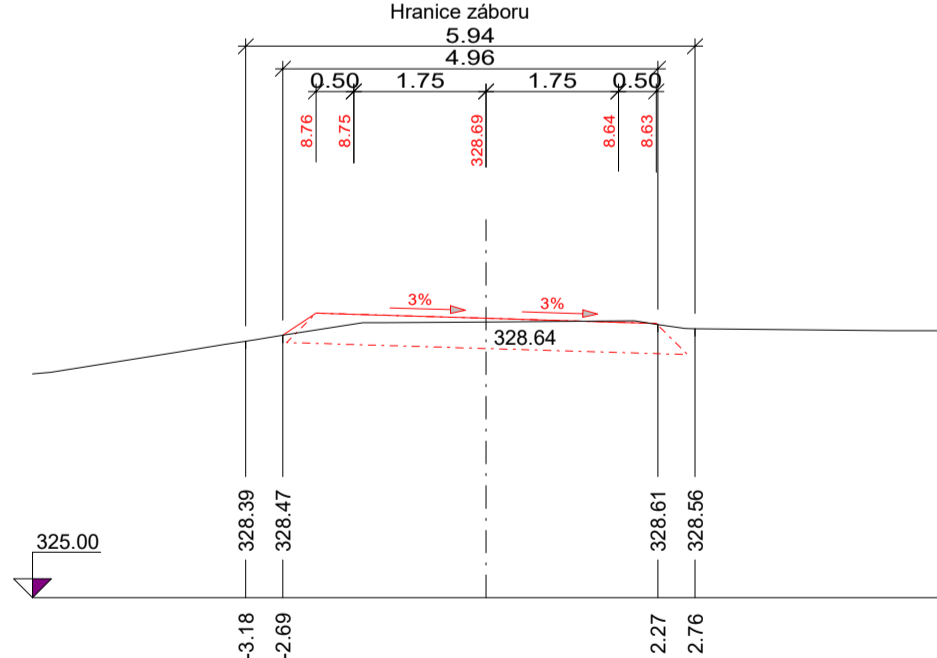
28 - KM 1.35000




32 - KM 1.55000



36 - KM 1.66800



		GEODETICKÉ SDRUŽENÍ s.r.o. Pod Anenskou 245, 261 01 Příbram www.geodetpb.cz	
KATASTRÁLNÍ ÚZEMÍ: Kruh v Podbezděži ODBĚRATEL: Státní pozemkový úřad KPÚ pro Liberecký kraj Pobočka Česká Lipa		STUPĚŇ ČÍSLO ZAKÁZKY DATUM FORMÁT MĚŘÍTKO	PSZ 07/2019 A1 Č. VÝKRESU
DOKUMENTACE TECHNICKÉHO ŘEŠENÍ PSZ Polní cesta HC1 PRÍČNÉ REZY		1:1000/100	07